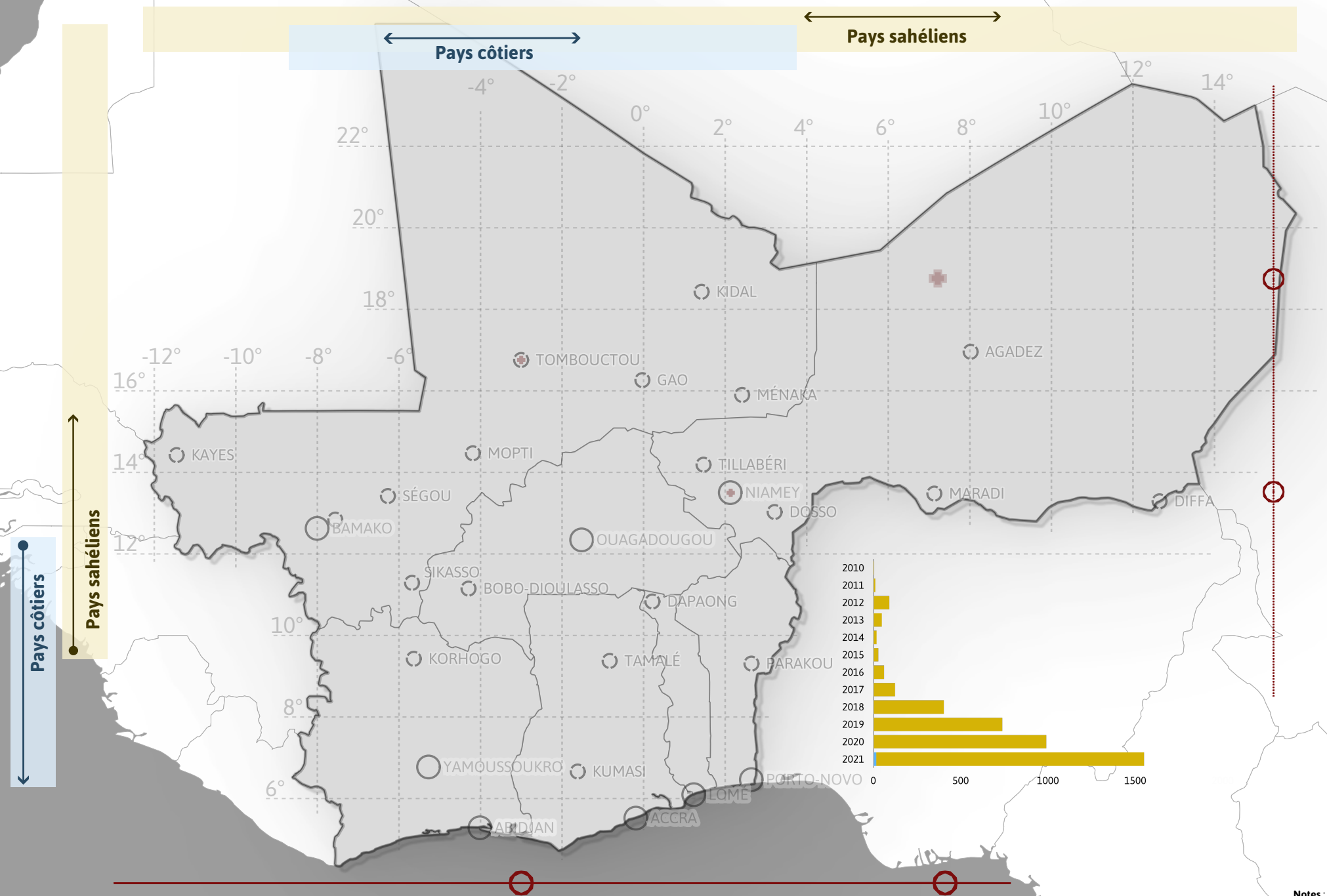


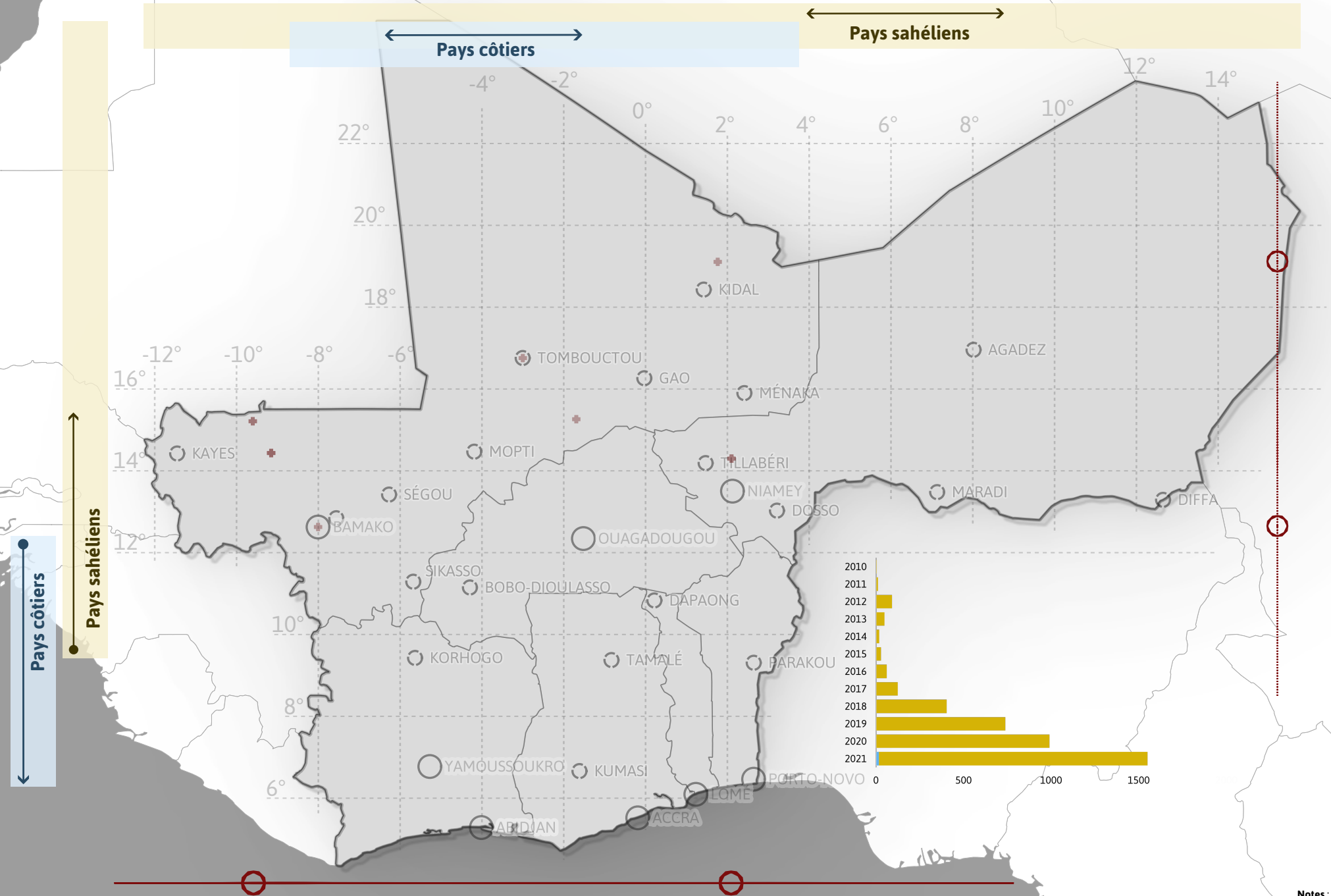
## Distribution et évolution de la violence liées aux groupes armés radicaux au Sahel central et dans les pays côtiers frontaliers de 2010 à 2021



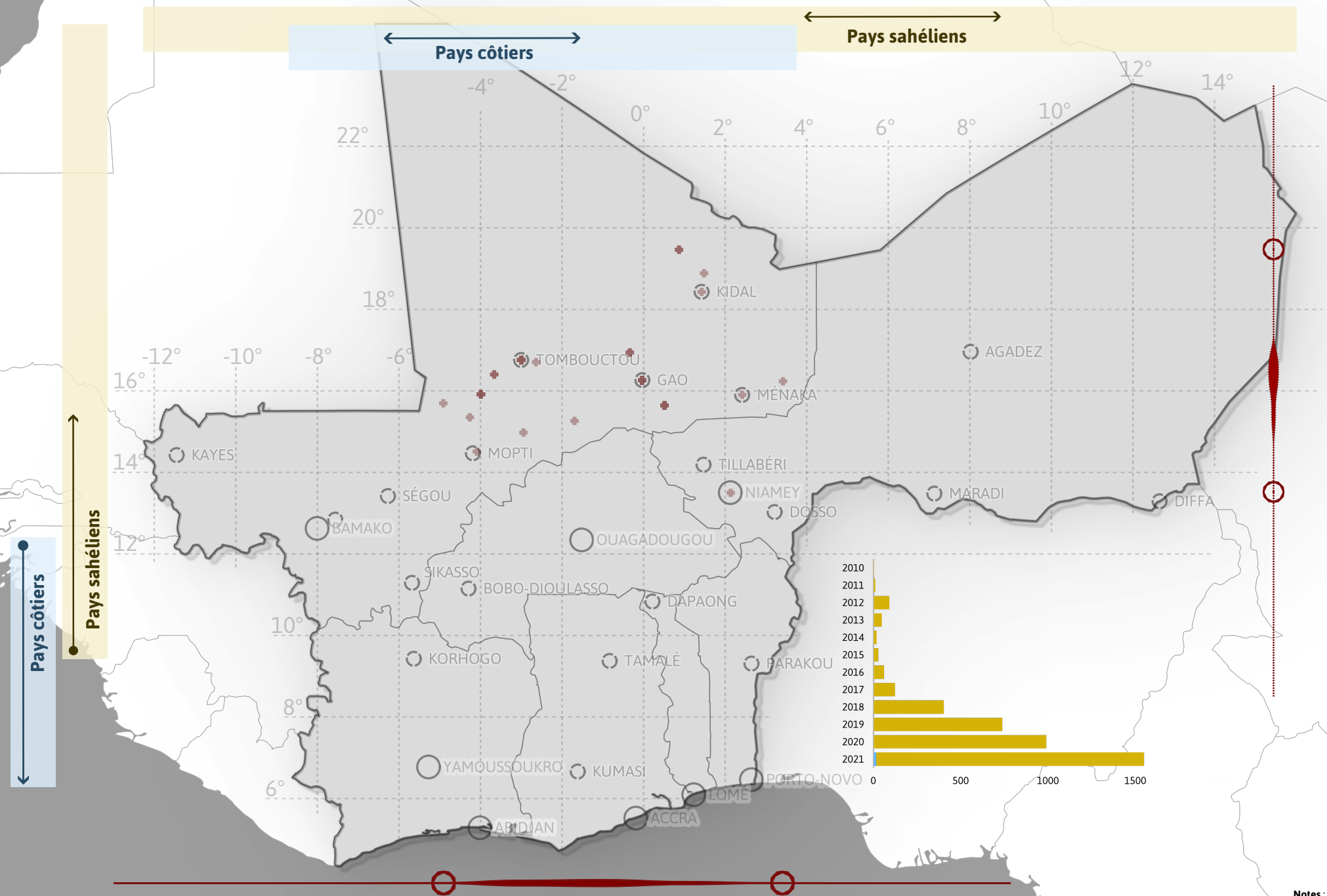
Notes :

Les données ACLED ont été traitées de manière à ne récupérer que les incidents liés à des groupes islamistes radicaux (JNIM/IS, etc.) pour la période 2010-2021 pour les 7 pays d'intérêt. Pour le Niger, les incidents autour du Lac Tchad ne sont pas considérés.

## Distribution et évolution de la violence liées aux groupes armés radicaux au Sahel central et dans les pays côtiers frontaliers de 2010 à 2021



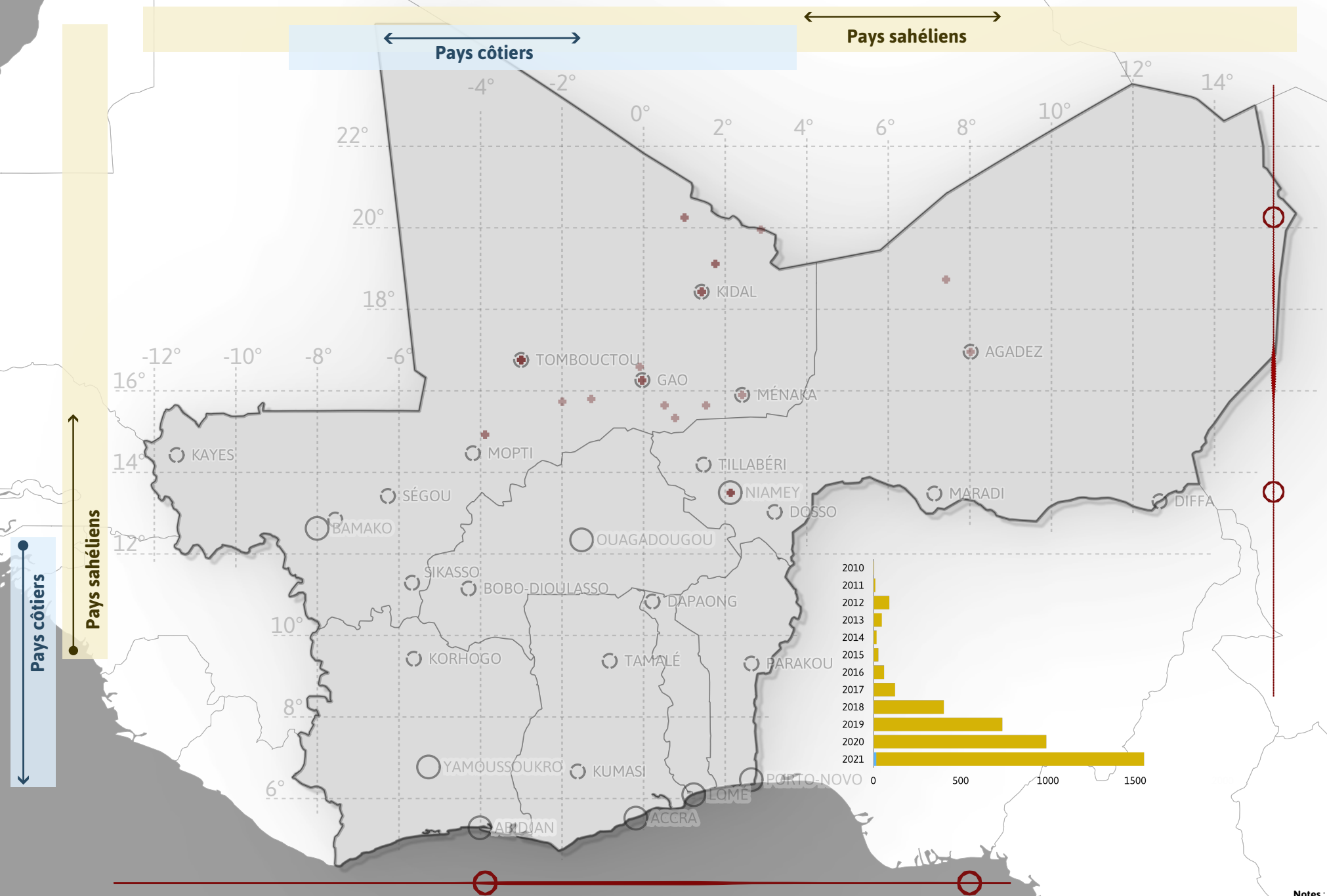
## Distribution et évolution de la violence liées aux groupes armés radicaux au Sahel central et dans les pays côtiers frontaliers de 2010 à 2021



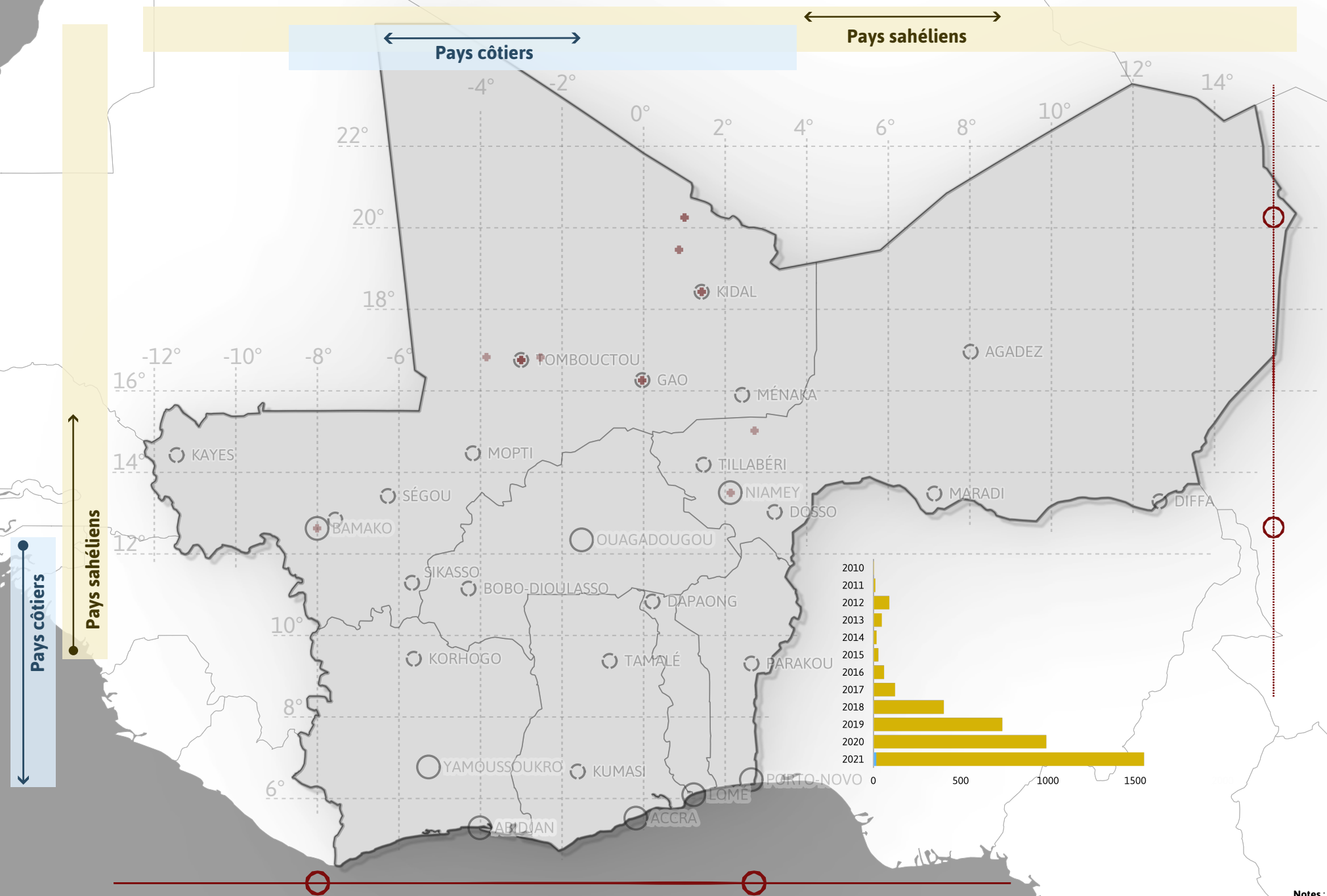
Notes :

Les données ACLED ont été traitées de manière à ne récupérer que les incidents liés à des groupes islamistes radicaux (JNIM/IS, etc.) pour la période 2010-2021 pour les 7 pays d'intérêt. Pour le Niger, les incidents autour du Lac Tchad ne sont pas considérés.

## Distribution et évolution de la violence liées aux groupes armés radicaux au Sahel central et dans les pays côtiers frontaliers de 2010 à 2021



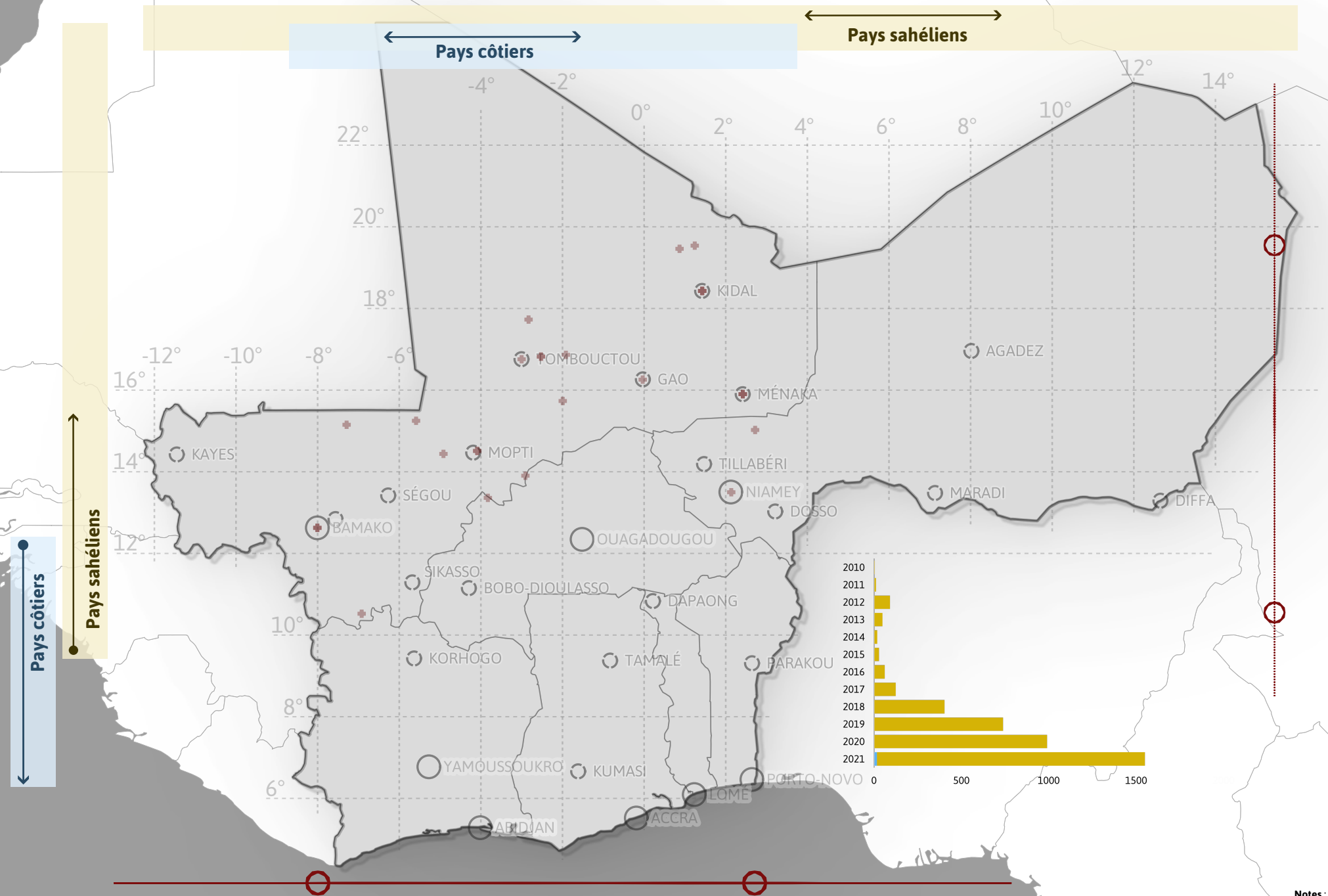
## Distribution et évolution de la violence liées aux groupes armés radicaux au Sahel central et dans les pays côtiers frontaliers de 2010 à 2021



Notes :

Les données ACLED ont été traitées de manière à ne récupérer que les incidents liés à des groupes islamistes radicaux (JNIM/IS, etc.) pour la période 2010-2021 pour les 7 pays d'intérêt. Pour le Niger, les incidents autour du Lac Tchad ne sont pas considérés.

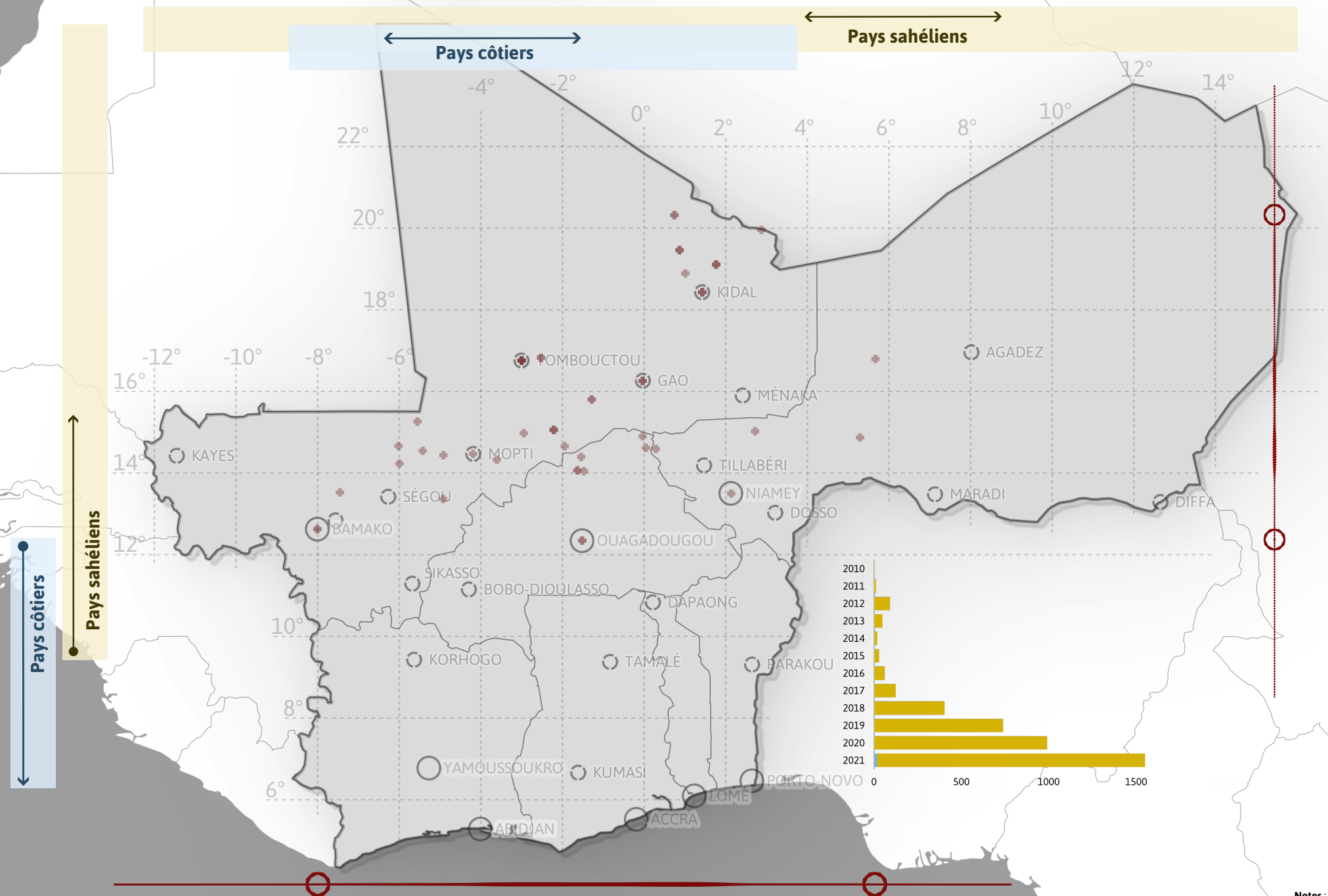
## Distribution et évolution de la violence liées aux groupes armés radicaux au Sahel central et dans les pays côtiers frontaliers de 2010 à 2021



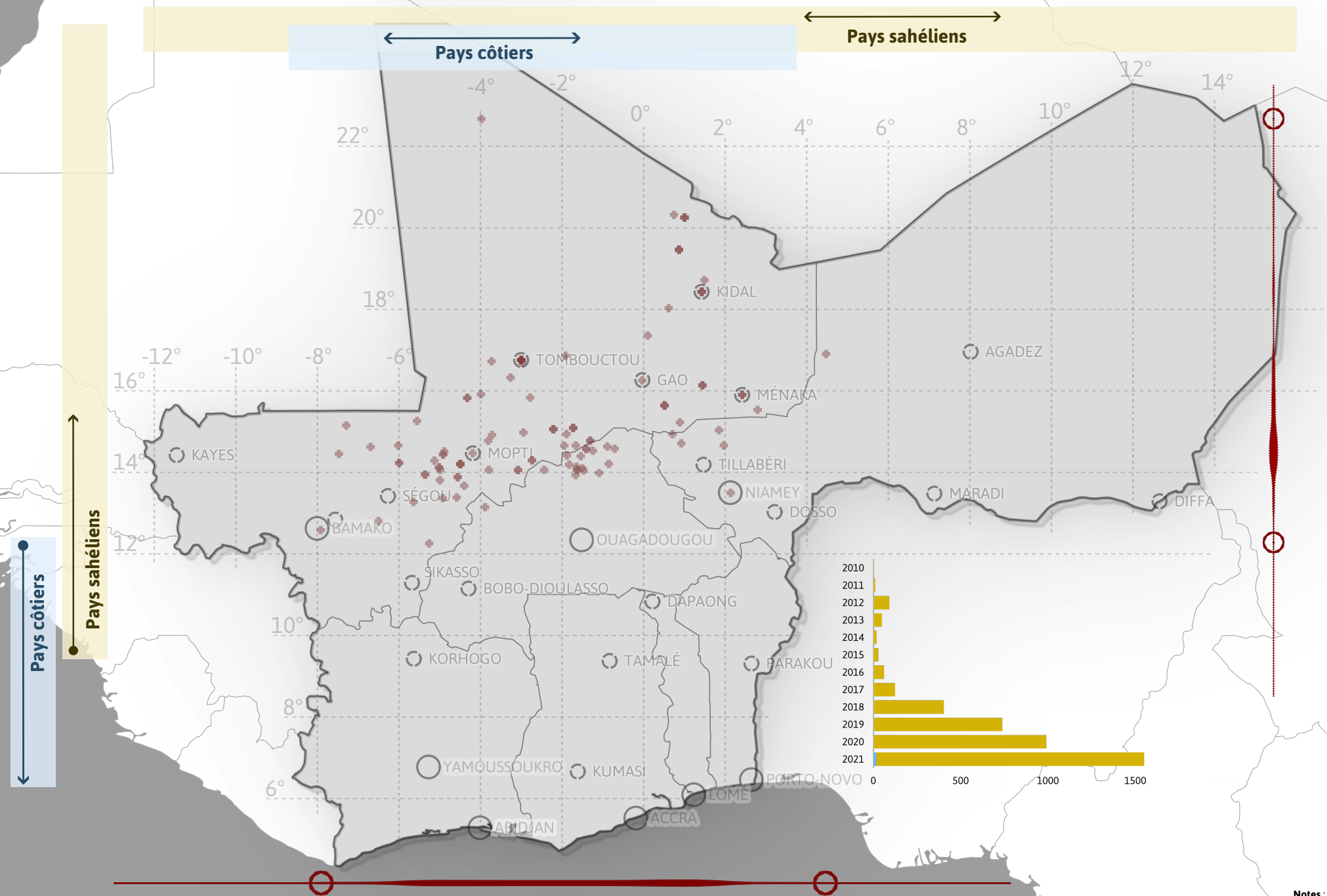
Notes :

Les données ACLED ont été traitées de manière à ne récupérer que les incidents liés à des groupes islamistes radicaux (JNIM/IS, etc.) pour la période 2010-2021 pour les 7 pays d'intérêt. Pour le Niger, les incidents autour du Lac Tchad ne sont pas considérés.

## Distribution et évolution de la violence liées aux groupes armés radicaux au Sahel central et dans les pays côtiers frontaliers de 2010 à 2021

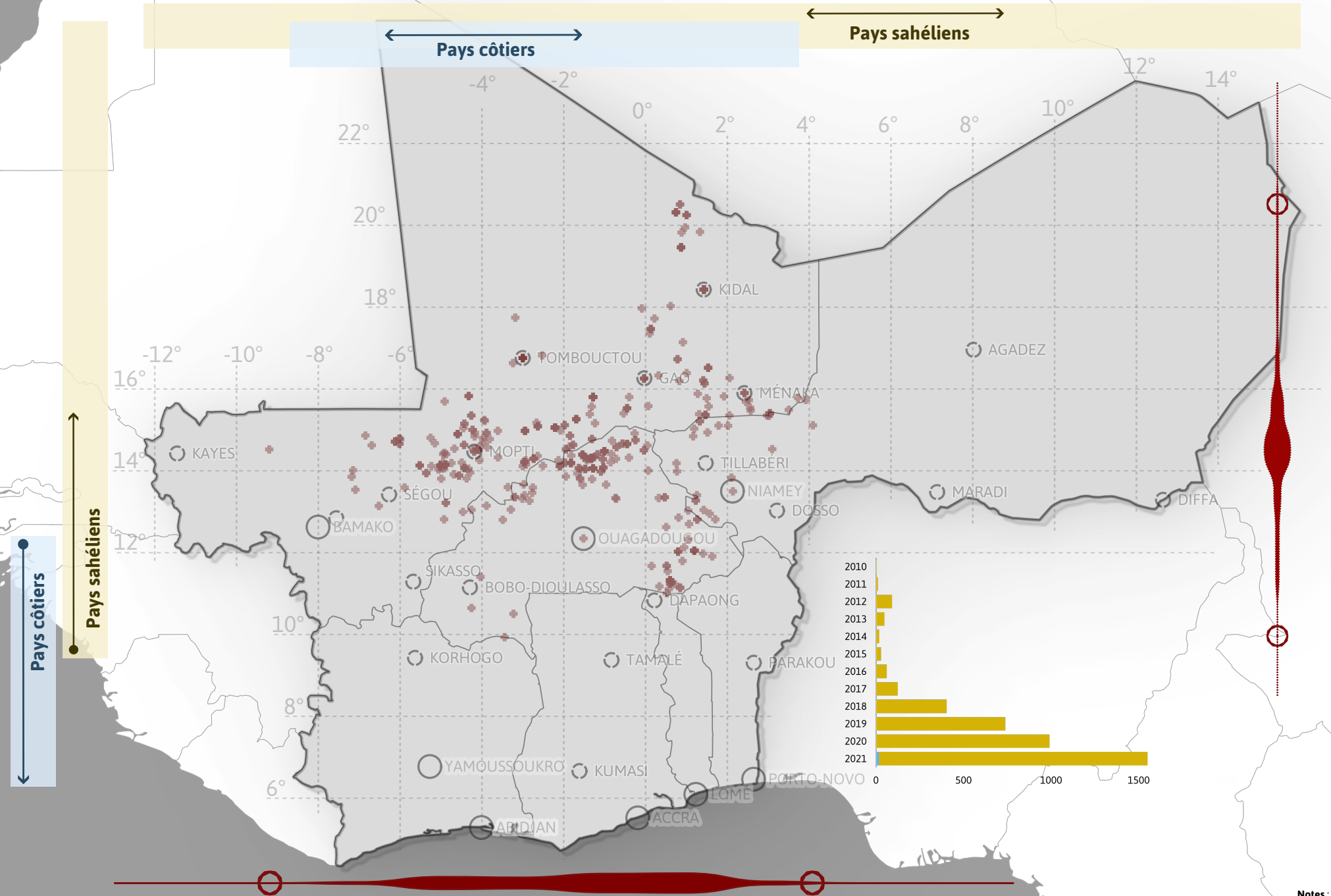


## Distribution et évolution de la violence liées aux groupes armés radicaux au Sahel central et dans les pays côtiers frontaliers de 2010 à 2021





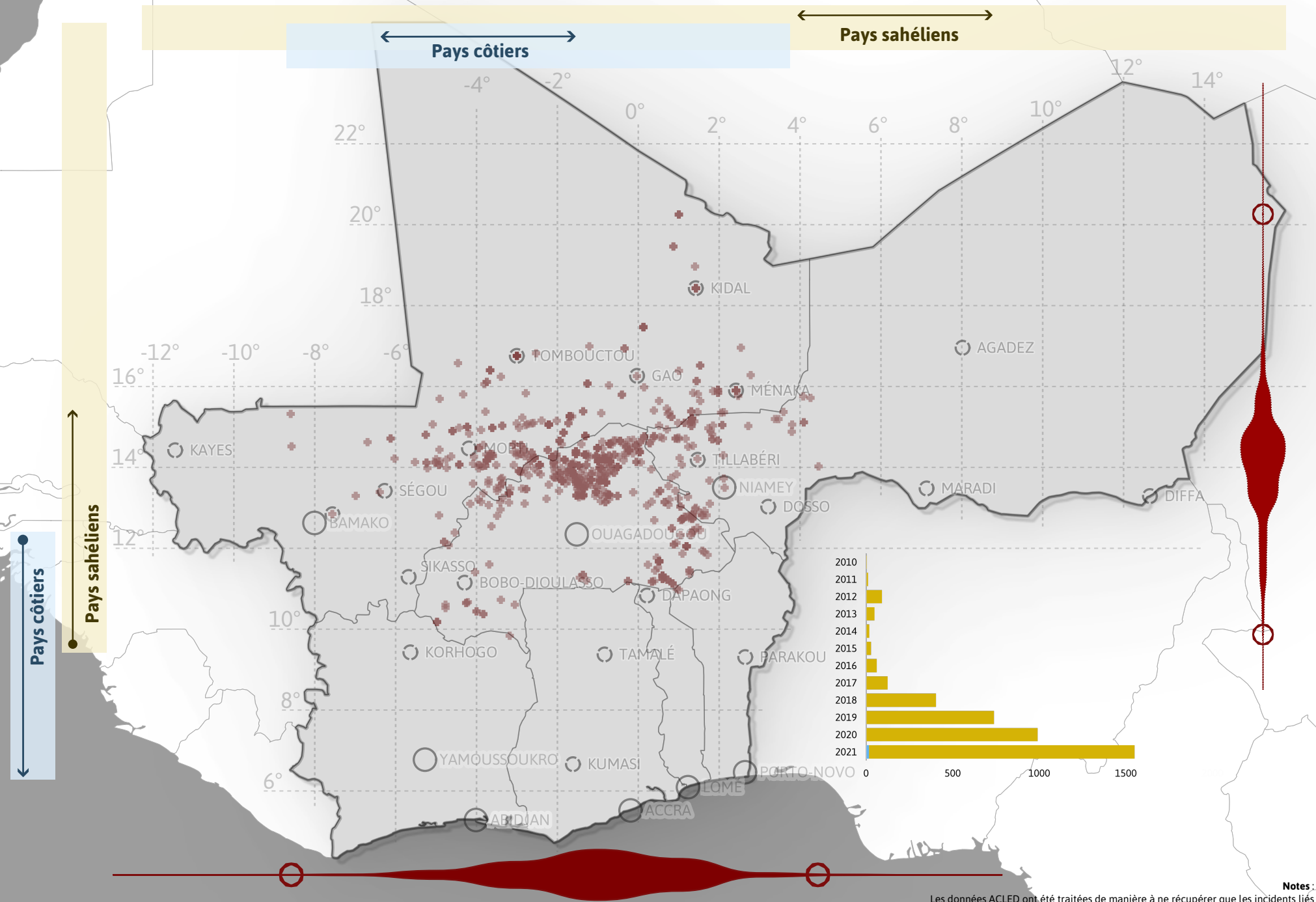
## Distribution et évolution de la violence liées aux groupes armés radicaux au Sahel central et dans les pays côtiers frontaliers de 2010 à 2021



**Notes :**

Les données ACLED ont été traitées de manière à ne récupérer que les incidents liés à des groupes islamistes radicaux (JNIM, IS, etc.) pour la période 2010-2021 pour les 7 pays d'intérêt. Pour le Niger, les incidents autour du Lac Tchad ne sont pas considérés.

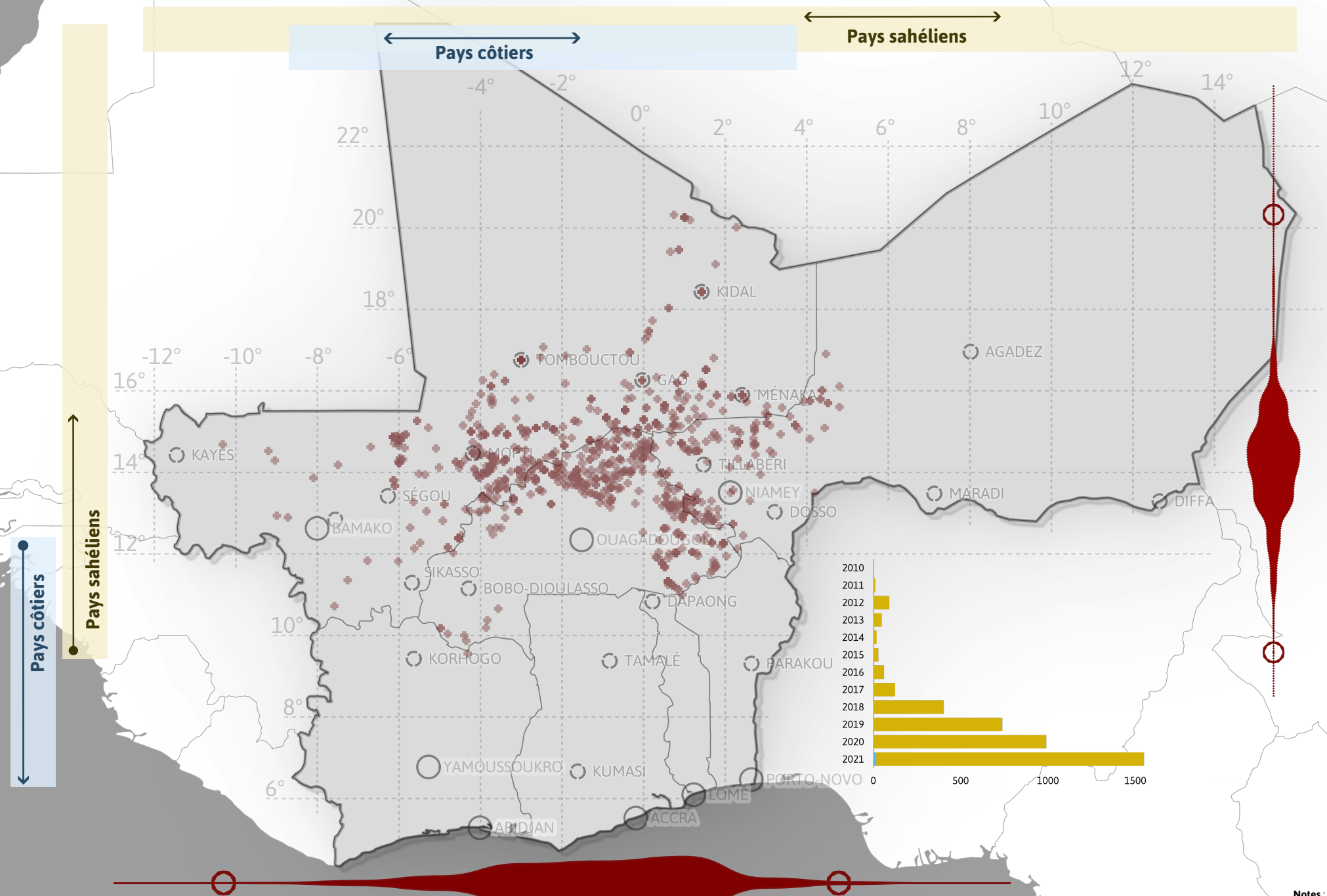
## Distribution et évolution de la violence liées aux groupes armés radicaux au Sahel central et dans les pays côtiers frontaliers de 2010 à 2021



Notes :

Les données ACLED ont été traitées de manière à ne récupérer que les incidents liés à des groupes islamistes radicaux (JNIM/IS, etc.) pour la période 2010-2021 pour les 7 pays d'intérêt. Pour le Niger, les incidents autour du Lac Tchad ne sont pas considérés.

## Distribution et évolution de la violence liées aux groupes armés radicaux au Sahel central et dans les pays côtiers frontaliers de 2010 à 2021



## Distribution et évolution de la violence liées aux groupes armés radicaux au Sahel central et dans les pays côtiers frontaliers de 2010 à 2021

